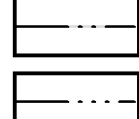


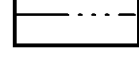
Условные обозначения

СУЩ. ПЛАН. РЕКОНСТР. ЛИКВИД.


Границы



граница сельского поселения



граница населенных пунктов



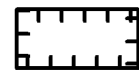
границы земельных участков, сведения о которых содержатся в ЕГРН

Населенные пункты

с. Алексеевка

административный центр поселения

Зоны и объекты с особыми условиями использования территории



санитарно-защитная зона



придорожная полоса



охранная зона инженерных коммуникаций



водоохранная зона



санитарный разрыв транспортной инфраструктуры

Транспортная инфраструктура

автомобильные дороги



автомобильные дороги регионального или межмуниципального значения



автомобильные дороги местного значения

Инженерная инфраструктура



линии электропередачи 110 кВ



линии электропередачи 35 кВ



линии электропередачи 10 кВ



трансформаторные подстанции



газопровод распределительный высокого давления



водовод

Функциональные зоны



зона застройки индивидуальными жилыми домами



общественно-деловые зоны



зона сельскохозяйственных угодий



зона инженерной инфраструктуры




зона транспортной инфраструктуры



производственная зона сельскохозяйственных предприятий



зона садоводческих, огороднических или дачных некоммерческих объединений граждан



зона рекреационного назначения



зона кладбищ

Растительность



леса

Поверхностные водные объекты



водоем



водоток

Земли по категориям



земли промышленности, энергетики, транспорта, связи, радиовещания, телевидения, информатики, земли для обеспечения космической деятельности, земли обороны, безопасности и земли иного специального назначения

Объекты утилизации, обезвреживания, размещения отходов производства и потребления



скотомогильник

ОКС различного функционального назначения



администрация с/п



объект культурно-досугового (клубного) типа



общеобразовательная организация



ДДУ



спортивный объект



сельскохозяйственные объекты



добыча полезных ископаемых



объект, связанный с производственной деятельностью



база отдыха, гостиница



памятник

Согласовано			Изм. №	Подп. и дата	Взам. инв. №

						Заказчик: Администрация Алексеевского сельского поселения Чамзинского муниципального района РМ		
Изм.	Кол.	Лист	№ док.	Подпись	Дата	Стадия	Лист	Листов
						РП	1	
						Генеральный план Алексеевского сельского поселения Чамзинского муниципального района РМ		
						КАРТА ПЛАНИРУЕМОГО РАЗМЕЩЕНИЯ ОБЪЕКТОВ МЕСТНОГО ЗНАЧЕНИЯ М 1:25000		
						ООО "ТИПРОВЕЗ С"		